



2020 ÁPR 15.  
Törvényességi szempontból  
ellenőrizve

**NAGYKANIZSA**  
MEGYEI JOGÚ VÁROS

**POLGÁRMESTERI HIVATALA**

**Vagyongazdálkodási és Városüzemeltetési Csoport**

Ikt. szám: 14/134-4/2020

**Javaslat tulajdonosi hozzájárulás kiadására „Nagykanizsa, Sugár utca 1-3. 0,4 kV kábel rekonstrukció” megnevezésű munka megvalósításához**

A Tempo-Vill 2000 Bt. (8800 Nagykánizsa, Bajcsy-Zsilinszky E. utca 13/b.) tulajdonosi hozzájárulás iránti kérelmet nyújtott be „Nagykanizsa, Sugár u. 1-3. 0,4 kV-os kábel rekonstrukció” tárgyában. A tervező az érintett tulajdonosokat tájékoztatta a beruházás szükségességéről és műszaki tartalmáról.

Eszerint az E.on Dél-dunántúli Áramhálózati Zrt tervezi a Nagykánizsa, Sugár u. 1-3. 0,4 kV-os kábel rekonstrukcióját. A kivitelezésre várhatóan a 2020. évben kerül sor.

A tervezett munkálatok érintik az Önkormányzat tulajdonában lévő 1158 és 1192 hrsz-ú, közterület megnevezésű, 1205 hrsz-ú, közpark (56-os emlékkert) és Medgyaszay ház megnevezésű, valamint az 1159/2 hrsz-ú, lakóház, udvar, gazdasági épület, garázs megnevezésű ingatlanokat.

A részletes műszaki tartalmat a mellékelt dokumentációk (tulajdonosok tájékoztatása, műszaki leírás, építési helyszínrajz) tartalmazzák. A Vagyongazdálkodási és Városüzemeltetési Csoport ezeket áttanulmányozta.

A Kormány a 40/2020. (III. 11.) Korm. rendelettel az élet- és vagyonbiztonságot veszélyeztető tömeges megbetegedést okozó humánjárvány következményeinek elhárítása, a magyar állampolgárok egészségének és életének megóvása érdekében Magyarország egész területére 2020. március 11-én 15.00 órától veszélyhelyzetet hirdetett ki.

A koronavírus elleni védekezésről 2020. évi XII. törvény elfogadásával a veszélyhelyzet előre nem látható ideig meghosszabbításra került, egyidejűleg a Kormány felhatalmazást kapott, hogy a veszélyhelyzetben az Alaptörvény 53. cikk (1) és (2) bekezdése szerinti kormányrendeletek hatályát a veszélyhelyzet megszűnéséig meghosszabbítsa.

A katasztrófavédelemről és a hozzá kapcsolódó egyes törvények módosításáról szóló 2011. évi CXXVIII. törvény (a továbbiakban: Kat.) 46. § (4) bekezdése szerint „Veszélyhelyzetben a települési önkormányzat képviselő-testületének, a fővárosi, megyei közgyűlésnek feladat- és hatáskörét a polgármester, illetve a főpolgármester, a megyei közgyűlés elnöke gyakorolja. Ennek keretében nem foglalhat állást önkormányzati intézmény át-szervezéséről, megszüntetéséről, ellátási, szolgáltatási közzeteiről, ha a szolgáltatás a települést is érinti.”

A Kat. 46. § (4) bekezdése alapján a polgármester jogosult valamennyi közgyűlési hatáskört, beleértve a közgyűlés szerveire átruházott feladat- és hatáskörgyakorlást is veszélyhelyzet esetén az önkormányzat zökkenőmentes működése érdekében gyakorolni.

  
NAGYKANIZSA

Az Mötv. 107. §-a úgy rendelkezik, hogy „A helyi önkormányzatot – törvényben meghatározott eltérésekkel – megilletik mindazok a jogok és terhelik mindazok a kötelezettségek, amelyek a tulajdonost megilletik, terhelik. A tulajdonost megillető jogok gyakorlásáról a képviselő-testület rendelkezik.”

A Közgyűlés az önkormányzat vagyonáról, a vagyongazdálkodás és a vagyonhasznosítás szabályairól szóló 35/2010. (XI. 04.) önkormányzati rendelet (továbbiakban: vagyonrendelet) 25. § (2) bekezdésében úgy rendelkezett, hogy a Közgyűlés Városfejlesztési és Városüzemeltetési Bizottsága hatáskörébe tartozik az önkormányzati tulajdonú ingatlanon újabb építmény (garázs, műhely, egyéb) építéséhez való hozzájárulás megadása.

A Kat. 46. § (4) bekezdése egyértelműen rendelkezik arról, hogy veszélyhelyzetben a települési önkormányzat képviselő-testületének (a fővárosi, megyei közgyűlésnek) feladat- és hatáskörét a polgármester (a főpolgármester, a megyei közgyűlés elnöke) gyakorolja, mely alapján sem a képviselő-testület, sem a bizottságok ülésének az Mötv. szerinti összehívására nincs lehetőség, a képviselő-testületnek pedig veszélyhelyzetben nincs döntési jogköre, csak a polgármesternek.

A bizottságok alapvetően a Közgyűlés által átruházott hatáskört gyakorolnak, így a Kat. 46. § (4) bekezdése alapján veszélyhelyzetben ezekben a kérdésekben is a polgármester dönt.

A Kat. 46. § (4) bekezdése szerint biztosított feladat- és hatásköreit a polgármesternek az Mötv. 9. §-ában meghatározott jóhiszeműség és társadalmi rendeltetésnek megfelelő joggyakorlás elvével összhangban kell gyakorolnia úgy, hogy döntéseinek mindenkor meg kell felelnie a szükségesség és arányosság követelményének.


A tulajdonosi hozzájárulás kiadása, valamint az annak tárgyát képező munkálatok építtető által történő elvégzése az Önkormányzat költségvetését nem érinti.

A munkálatok elmaradása a jövőben veszélyeztetné az áramellátást, ezért annak elvégzésére feltétlenül szükség van, mely alapján a rekonstrukcióhoz történő hozzájárulás az Mötv. 9. §-ában meghatározott jóhiszeműség és társadalmi rendeltetésnek megfelelő joggyakorlás elvével összhangban levő szükséges és arányos döntésnek minősül.

A fentiek alapján javasolt a „Nagykanizsa, Sugár utca 1-3. 0,4 kV kábel rekonstrukció” megnevezésű munka benyújtott tervek szerinti megvalósításához a tulajdonosi hozzájárulás kiadása.

Amennyiben polgármester úr a javaslattal egyetért, a tulajdonosi hozzájárulásról szóló döntést az Mötv. 9. §-ában meghatározott jóhiszeműség és társadalmi rendeltetésnek megfelelő joggyakorlás elvével összhangban levő szükséges és arányos döntésnek minősíti, úgy kérem a katasztrófavédelemlről és a hozzá kapcsolódó egyes törvények módosításáról szóló 2011. évi CXXVIII. törvény 46. § (4) bekezdésében biztosított felhatalmazás alapján, Nagykanizsa Megyei Jogú Város Közgyűlésének a Magyarország helyi önkormányzatairól szóló 2011. évi CLXXXIX törvény (a továbbiakban: Mötv.) 107. §-ban, rögzített hatáskörében eljárva hozza meg a tulajdonosi hozzájárulás kiadására vonatkozó határozatát.

Nagykanizsa, 2020. április 15.



**Tárgy:** tulajdonosi megkeresés Nagykanizsa Sugár u 1-3. 0,4 kV kábel rekonstrukció

**Feladó:** "Temp-Vill 2000 Bt." <tempovill@chello.hu>

**Dátum:** 2020. 03. 02. 11:10

**Címzett:** 'Zámbó Tamás' <zambo.tamas@nagykanizsa.hu>

Tisztelt Zámbó Tamás Úr!

Alulírott Neubauer Tibor, mint a TEMPO-VILL 2000 Bt (8800 Nagykanizsa Kölcsey Ferenc utca 8. II. emelet 2.) ügyvezetője a Nagykanizsa Sugár u 1-3. 0,4 kV kábel rekonstrukció munkához tulajdonosi hozzájárulás kiadása iránti kérelmünket megküldjük.

Tisztelettel:

Neubauer Tibor

TEMPO-VILL 2000 Bt

— Mellékletek: —

Tulajdonosi hozzájárulás kérelem.pdf	704 KB
Nagykanizsa Sugár utca 1.3 kábel rekonstrukció KIVITELI-Építési helyszínrajz.pdf	755 KB
Nagykanizsa Sugár utca 1.3 kábel műszaki leírás.pdf	3,8 MB



Iktatási szám: 065/2020.

**Címzett: Nagykanizsa Megyei Jogú Város Önkormányzata**  
8800 Nagykanizsa Erzsébet tér 7.

**Érintett ingatlan hrsz: 1158, 1159/2, 1191, 1205**

**Tulajdoni hányad: 1/1, 1/1, 1/1, 1/1**

**Tárgy: Tulajdonosok tájékoztatása beruházásról**

Ezúton tájékoztatjuk, hogy az E. ON Dél-dunántúli Áramhálózati Zrt. megbízásából a TEMPO-VILL 2000 Bt. részéről Farkas Szabolcs végzi a **Nagykanizsa, Sugár u 1.-3. 0,4 kV kábel rekonstrukció** tárgyú elektromos vezeték tervezését.

Az E.ON Dél-dunántúli Áramhálózati Zrt. Nagykanizsa, Sugár u 1.-3. 0,4 kV kábel rekonstrukcióját tervezi. Társaságunk kapott megbízást a villamos hálózat kiviteli terveinek elkészítésére. A tervezett hálózat és berendezései az E.ON Dél-dunántúli Áramhálózati Zrt. Hálózati Üzem Nagykanizsa üzemeltetési területén, Nagykanizsa település közigazgatási területén található. A tervezett hálózatot várhatóan 2020. évben fogják kivitelezetni.

A Nagykanizsa Rozgonyi u. transzformátor állomástól a Sugár u. 1. K1 elosztóig kiépített 0,4 kV-os kábelét leromlott állaga miatt ki kell cserélni. A kábel keresztezi a Rozgonyi és a Sugár utcát. A keresztezés kivitelezésének módja átvágás. A Sugár utca keresztezése a közúti burkolat kiemelésének szélébe lett tervezve. A nyomvonal építésével a kiemelés szélébe tervezett kábel bontásakor csak sávban kell bontani a burkolatot, így a helyreállítás is könnyebb elvégezni. Az út keresztezése után a térkövezett járdát is keresztezi a kábel nyomvonala, majd az 56-os emlékkert kavicsal beszórt területén halad déli irányba. A nyomvonal háromszor járdát is keresztez. A járdák keresztezésének módja átfúrás. A kábelt a Sugár utca 3. északi homlokzatához (attól 1,2 méterre) tervezett K19 jelű kábeles elosztószekrényig kell kiépíteni. A szekrénybe be kell forgatni a K20 jelű tokozott szekrényig kiépített kábelt, valamint a Sugár u. 1. lépcsőházáig kiépített SZAMKA tVM 3x150/150mm<sup>2</sup>-es kábelt. A K19 elosztószekrénytől kell egy NAYY-J 4x50 mm<sup>2</sup>-es kábelt a K14 jelű csatlakozószekrényig. A kábel keleti irányba halad a kavicsal beszórt területen halad keleti irányba. A fák melletti szakaszon a munka árkot a fa előtt meg kell szakítani. A fa mellett fűréssal kell a nyomvonalat kialakítani, ezen a szakaszon a kábelt védőcsőben kell elhelyezni.

A tervezett 0,4kV-os földkábel biztonsági övezete a 2/2013. (I. 22.) NGM rendelet 6 § (2) bekezdése alapján mindkét oldalon a vezeték szélső pontjától vízszintesen és nyomvonalára merőlegesen mért 1,0 méterre levő függőleges síkokig terjed.

Az elektromos vezeték építése a Zala Megyei Kormányhivatal Nagykanizsai Járási Hivatala Hatósági, Építésügyi és Mérésügyi Osztály által kiadott vezetékjogi engedély alapján történik, várhatóan 2019. évben. Az építendő közcélú elektromos vezeték nyomvonala, biztonsági övezete érintik az Ön nagykanizsai ingatlanát.

2007. évi LXXXVI. törvény a villamos energiáról és a villamosenergia-ipari építésügyi hatósági engedélyezési eljárásokról szóló 382/2007. (XII. 23.) Korm. rendelet 10. § (1) szerint az ingatlan használatának akadályozásával vagy korlátozásával okozott kárral összefüggésben a hálózati engedélyes és az ingatlan tulajdonosa közvetlenül állapodik meg.

A kivitelezés során keletkező zöld- és taposási károkért fizetendő kártérítés a földterület használóját, művelőjét illeti meg.

Kérjük továbbá, hogy a beruházással kapcsolatban kialakított véleményüket a Tulajdonosi nyilatkozat nyomtatványon rögzítsék és 15 napon belül szíveskedjenek címünkre megküldeni.

Az Önök tulajdonában lévő ingatlan érintettségét a levél mellékletét képező nyomvonalrajz szemlélteti. Az építendő közcélú elektromos vezeték létesítésével kapcsolatos kérdéseire a társaságunk tagja a fenti telefonszámon készséggel válaszol.

Nagykanizsa, 2020. március 02.

ELMOS-VILL Zrt. Kft.  
8800 Nagykanizsa, Kőlcsey F. u. 8. II. em. L  
Mobil: 06-30-9791-879  
Adószám: 2-06-0065-2-20  
Céltörz: 14106134144213819-01000000  
Tisztelettel: Neubauer Tibor

**Melléklet:**  
1 pld válaszboríték  
1 pld nyomvonal rajz  
1 pld tulajdonosi nyilatkozat

## MŰSZAKI LEÍRÁS


### Nagykánizsa, Sugár út 1.-3. 0,4kV kábel rekonstrukció című hálózatszerelési munkához

**Beruházó:** E.ON Dél-dunántúli Áramhálózati Zrt.  
7626 Pécs, Búza tér 8/a.

**Megrendelő:** E.ON Dél-dunántúli Áramhálózati Zrt. Hálózati Üzem Nagykánizsa  
8800 Nagykánizsa, Király u. 1.

**Tervező:** TEMPO-VILL 2000 Ipari, Kereskedelmi és Szolgáltató Betéti Társaság  
8800 Nagykánizsa, Bajcsy-Zs. utca 13/b. Farkas Szabolcs magántervező  
Jogosultság: VE-2, VV-2, VM-2, VA-2, TIA-2, HTD-2, NAGYKÁNIZSA, 2019.06.28.  
HK-2, HSZ-2, HTR-2, HV-2  
Nyilvántartási száma: 20-0452

ZÁRADÉK  
MÓDOSÍTÁSSAL  
MÓDOSÍTÁS NÉLKÜL 6/745-2/2019  
SZÁM ALATT JÓVÁHAGYOM.  
ALÁÍRÁS



**Üzemeltető:** E.ON Dél-dunántúli Áramhálózati Zrt. Hálózati Üzem Nagykánizsa  
8800 Nagykánizsa, Király u. 1.

**Kivitelező:** A tervezési munka megkezdésekor még nem áll rendelkezésre a kivitelező személye.

**Létesítmény célja:** A Nagykánizsa, Sugár u 1-3. számú épületeket ellátó 0,4 kV kábelek rekonstrukciója. Hivatkozva MEH 302/2003 számú határozatára a tervezett vezeték közcélú villamos vezeték.

**Áram neme:** 3 fázisú, 50 Hz periódusú váltakozó áram

**Üzemi feszültség:** KIF vezeték esetén: 3~0,4 kV; 50 Hz

**Építendő földkábelek típusa:**

0,4 kV-os energiaátviteli földkábel: NAYY-J 4x50 mm<sup>2</sup>  
NAYY-J 4x150 mm<sup>2</sup>  
NAYY-J 4x240 mm<sup>2</sup>

**Építendő földkábel hossza:**

0,4 kV-os energiaátviteli földkábel: 267,2 m  
NAYY-J 4x240 mm<sup>2</sup> 132,2 m  
NAYY-J 4x150 mm<sup>2</sup> 61,5 m  
NAYY-J 4x50 mm<sup>2</sup> 73,5 m

**Érintésvédelem:** Kisfeszültségen: Nullázás TN-C rendszer

**Nyomvonalrajz száma:** NS-02/18, NS-03/18

### Előzmények:

Az E.ON Dél-dunántúli Áramhálózati Zrt. Nagykanizsa, Sugár u 1.-3. számú épületeket ellátó 0,4 kV kábel rekonstrukcióját tervezi. Társaságunk kapott megbízást a villamos hálózat kiviteli terveinek elkészítésére. A tervezett hálózat és berendezései az E.ON Dél-dunántúli Áramhálózati Zrt. Hálózati Üzem Nagykanizsa üzemeltetési területén, Nagykanizsa település közigazgatási területén található. A tervezett hálózatot várhatóan 2020. évben fogják kivitelezetni.

### Tervezési határ

A Nagykanizsa, 12754. számú tr.állomás elosztószekrénybe tervezett kábel végétől a Sugár úti tervezett K19 jelű elosztójáig , valamint a K14 elosztóba és az ÖK jelű összekötő karmantyúig tervezett kábel végéig tart.

**A létesítendő közcélú hálózat idegen ingatlanon történő elhelyezése a szükséges fejlesztés érdekében indokolt. Az érintett ingatlanok használatát a tervezett vezeték lényegesen nem akadályozza.**

### Nyomvonal leírása

A Nagykanizsa Rozgonyi u. transzformátor állomástól a Sugár u. 1. K1 elosztóig, valamint a Pizzakeret K14-ig kiépített 0,4 kV-os kábelét leromlott állaga miatt ki kell cserélni.

A A tervezett kábelt a Rozgonyi tr.állomás kisméretű elosztójától kell indítani. A tervezett kábelt a megszűnő kábel helyére kell bekötni.

A tervezett kábel keresztezi a Rozgonyi u. 15. beton kerítését. A kerítés keresztezésekor a kábel munkagödörrel ducolni kell.

A kerítés után a nyomvonal déli irányba halad tovább, majd keresztezi a Rozgonyi utcát. A keresztezés kivitelezésének módja átvágás.

A keresztezés után a nyomvonal keleti irányba fordul és a járda alatt halad a Sugár utcáig. A nyomvonal keresztezi a Sugár utcát. A keresztezés kivitelezésének módja átvágás. A Sugár utca keresztezése a közúti burkolat kiemelésének szélébe lett tervezve. A nyomvonal építésével a kiemelés szélébe tervezett kábel bontásakor csak sávban kell bontani a burkolatot, így a helyreállítás is könnyebb elvégezni.

Az út keresztezése után a térkövezett járdát, majd a kő támfalat is keresztezi a kábel nyomvonala. Az 56-os emlékkertben déli irányba fordul és a kavicsal beszórt területen halad déli irányba.

A nyomvonal háromszor járdát is keresztez. A járdák keresztezésének módja átfúrás. A kábelt a Sugár utca 3. északi homlokzatához (attól 1,2 méterre) tervezett K19 jelű kábeles elosztószekrényig kell kiépíteni. A szekrénybe be kell forgatni a K20 jelű tokozott szekrényig kiépített kábelt (SZAMKA<sub>t</sub>VM 3x150/150mm<sup>2</sup>-es kábelt), valamint a Sugár u. 1. lépcsőházáig kiépített SZAMKA<sub>t</sub>VM 3x150/150mm<sup>2</sup>-es kábelt.

A Sugár utca 1. kábelét a lépcsőház mellett az ÖK jelű kötés helyén kell megtoldani. A kötéstől a kábel nyomvonala a Sugár utca keleti oldali járdájában fog haladni. Mivel ezen a szakaszon a kábel nyomvonala az épület mellett halad, emiatt a kábelárkot ducolni kell. A K19 elosztó vonalában a nyomvonal keleti irányba fordul, keresztezi a kő támfalat.

A K19 elosztószekrénytől kell egy NAYY-J 4x50 mm<sup>2</sup>-es kábelt kiépíteni a K14 jelű csatlakozószekrényig. A kábel nyugati irányba halad a kavicsal beszórt területen, keleti irányba.

A nyomvonal először a kavicsal beszórt területen halad, majd zöldterületben. A nyomvonal kétszer keresztezi a kő támfalat. A támfal keresztezése fúrással történjen.

A tervezett kábelt a Pizzakert tokozottjába a megszűnő kábel helyére kell bekötni. A meglévő tokozott jelenleg nem látszik a homlokozaton. Valószínűleg burkolattal takarják.


A fák melletti szakaszon a munka árkot a fa előtt meg kell szakítani (5db). A fa mellett fűrésszel kell a nyomvonalat kialakítani, ezen a szakaszon a kábelt védőcsőben kell elhelyezni. ZÁRADÉK

A felbontott területeket az eredeti állapotnak megfelelően kell helyreállítani.

MÓDOSÍTÁSSAL  
MÓDOSÍTÁS NÉLKÜL 6/745-2/2019  
SZÁM ALATT JÓVÁHAGYOM.

### **Burkolat bontási munkák**

A munka során aszfalt-beton járdát, utat, térkövezett járdát és utat kavicsos szőnyeg és zöldterületet kell bontani. ALÁÍRÁS



NAGYKANIZSA, 2019.06.28

### **Aszfalt-beton bontása, helyreállítása**

A felbontandó terület szélén az aszfalt beton burkolatot meg kell vágni. A vágások között az aszfalt és beton burkolatot léghalápcsal fel kell bontani. A törmelék eltávolítása után a munkagödört ki kell ásni. A kábelfektetés után (homokágy elkészítésével) réteges föld visszatöltést kell elvégezni, réteges tömörítéssel.

A beton alap és az aszfalt helyreállítása a meglévő rétegrendnek megfelelően történjen. Az aszfalt kopó rétegét átlapolással kell elkészíteni a dilatáció miatt.

### **Zöldterület bontása, helyreállítása**

A gyepek, járda valamint út területek felbontása, a munkák elvégzése után az eredeti állapotba történő helyreállítást el kell végezni. A földvisszatöltéskor ügyelni kell a réteges tömörítésre. A talajfelszínen talajjavítást kell végezni, és 40 g/m<sup>2</sup> fűmag kiszórásával, gereblyézéssel talajba keverve, hengerezéssel kell a füvesítést megvalósítani.

Nagykanizsa városban a közterületek felbontásakor a 346/2008. (XII.30.) sz. Kormányrendeletet és az 31/2016. (X.06.) sz. Önkormányzati rendeleteket maradéktalanul be kell tartani.

### **Térburkolat bontása, helyreállítása**

A meglévő térkövet úgy kell felbontani, hogy a kövek ne sérüljenek. A bontott köveket deponálni kell.

A talaj kiemelését kb. 30 cm-rel szélesebben végezzük el, mint a tervezett burkolandó felület. Már a kiásás során ügyeljünk a lejtés kialakítására (kb. 2-4%), a csapadékvíz gyorsabb elvezetése érdekében.

A köveket nem szabad túl szorosan fektetni, összeilleszteni, hanem ügyelni kell egy körbefutó, kb. 2-3 mm-es fugára. Az egyenletes fugavonal megtartása zsinór vagy lécs segítségével, 2-3 m-enként végzett ellenőrzés mellett végezhető (a zsinórt kifeszítjük, és 2-3 kövel leterheljük). A lerakás a burkolandó felület egyik egyenes oldalán kezdődjék. A fektetési minta a meglévővel egyezzen meg.

A fektetett felületet 0,6-2 mm szemcseméretű homokkal söpörjük be (anyagszükséglet: kb. 2-5 kg/m<sup>2</sup>). A besöprést addig végezzük, amíg a kövek közötti fugát a homok teljesen ki nem tölti. Bevibrálás előtt a kövekről söpörjük le a maradék homokot, hogy az a gép talpa alá kerülve ne okozzon felületi sérüléseket, karcolásokat. A lerakott köveket lapvibrátorral néhányszor keresztben és hosszában is megvibráljuk. Egy-két hónap elteltével újra



átöporhatjuk a területet, hogy a fugák teljesen feltöltődjenek. A fugázást csak száraz felületen végezzük.

### **Kábelszerelvények**

A kábelvégekre a végkiképzés után **melegzsugor szerelvényeket (végelzárót és összekötőt)** kell alkalmazni. A kábel szerelvények szerelését a gyártó utasításai alapján lehet elvégezni. A kábelszerelést csak a kábelszerelői vizsgával rendelkező végezheti el, a kivitelezőnek e képesítést bizonyítani kell.

### **Kábelfektetés**

A kábelek fektetését az MSZ 13207 sz. szabvány 3., 4. és 5. pontja alapján kell elvégezni. A KIF kábel átlagos fektetési mélysége 0,7 méter. A 0,8 méternél mélyebb munkaárok esetén a kábelárkot ducolni kell.

A gyep területek felbontása során a munkák elvégzése után az eredeti állapotba történő helyreállítást el kell végezni. A földvisszatöltéskor ügyelni kell a réteges tömörítésre.

A felbontott zöldterületeket az eredeti rétegrendnek megfelelően kell helyreállítani. A bontás során keletkező törmelékkel el kell szállítani.

A kábeleket hova tartozásuk miatt a kötések és védőcsövek két oldalán valamint a kábeleken 5 méterenként kábeljelölő lappal kell ellátni. A lapon szerepeljen az E.ON felirat ( mint a vezeték tulajdonosa, üzemeltetője). A lapon legyen rajt a táplálás iránya ( mindkét irány ) a kábel típusa, keresztmetszete, a feszültség szintje és a fektetés éve.

A kábel teljes hosszában az " Erősáramú kábel " feliratú műanyag jelzőszalagot kell a kábel fölé elhelyezni és homokágyba kell helyezni.

**A kábelek geodéziai bemérés csak nyílt árokban történhet.**

### **Közművek megközelítése és keresztezése**

Az építési területen idegen közmű 0,4 kV-os és 11kV-os földkábel, gázvezeték, vízvezeték, távközlési kábel, szennyvízvezeték található. A kivitelezés előtt a vízvezeték, gázvezeték pontos helyét, kézi földmunkavégzéssel végzett kutatóárok ásással kell meghatározni.

A megközelítésekre és keresztezésekre vonatkozóan a keresztezési tervekben leírtakat valamint az üzemeltetők által leírtakat a tervegyeztetési jegyzőkönyvekben foglaltakat maradéktalanul be kell tartani. A közművek 2-2 méteres közelében csak kézi földmunka végezhető az üzemeltetőjük szakfelügyelete mellett.

Érintett közművezetékek:

- Magyar Telekom Nyrt. távközlési kábel, alépítmény
- UPC Kft. távközlési kábel, alépítmény
- Dél zalai Víz és Csatornamű Zrt. tulajdonú víz és szennyvíz vezeték
- E-ON Középdunántúli Gázhálózati Zrt. tulajdonú gázvezetékeket
- E-ON Dél-dunántúli Áramhálózati Zrt. erősáramú KÖF kábel, KIF kábel

**A tervezett vezeték kiépítésekor 0,4 kV-os földkábelben valamint 11/0,4kV-os transzformátorállomáson is előfordul munkavégzés. Ezen munkálatok során a vezetékek közelében a 2/2013 NGM rendeletben előírt távolságokon belül gépi munkavégzés (Pl.: gödör ásása, kábeldob emelése stb ) Tilos!**

A tervezett vezeték építésekor a gépi munkavégzéskor az MSZ 13207:2000 és a 2/2013 NGM és az 47/1999. ( VIII. 4. ) GM rendelet előírásait maradéktalanul be kell tartani. MÓDOSÍTÁS NÉLKÜL ..... 6/745-2/2019 SZÁM ALATT JÓVÁHAGYOM.

#### Gázvezetékek megközelítése

A gázhálózat közelében csak kézi földmunka végezhető a szabványnak megfelelő védőtávolság betartásával. A tervezett oszlopok több helyen megközelítenek gázvezetéket. A berendezések üzemeltetője az E-ON Közép-dunántúli Gázhálózati Zrt. A nyomvonalkitűzést és szakfelügyeletet a tárgyi létesítmény munkálatainak megkezdése előtt min.10 nappal korábban meg kell rendelni a gázvezeték üzemeltetőjének területileg illetékes szervezeti egységétől.

A gázvezeték nyomvonalától 2-2 méteren belül csak kézi földmunka végezhető. Párhuzamos nyomvonalvezetés esetén - amennyiben a 2 méteres közelségen belülre kerül a nyomvonal – 25 méterenként (szükség esetén sűrűbben is) kutatóárokkaal kell feltárni a gázvezetéket. Az érintett gázvezeték üzemeltetője (E-ON Közép-dunántúli Gázhálózati Zrt. ) érintő munkaterület létesítményeire nyíltárkos részműszaki átadás átvételi eljárást kell meghirdetni a gázvezeték területileg illetékes szervezeti egységeinek részvételével, mely eljárásn kell bemutatni a földalatti létesítményeink sérülés mentességét.

#### Távközlési és hírközlési vezeték megközelítése, keresztezése

A tervezett kábel több helyen keresztes és megközelít távközlési kábeleket és alépítményeket. A berendezések üzemeltetője a Magyar Telekom Nyrt.

A távközlési vezeték megközelítésére és keresztezésére vonatkozóan az MSZ 13207:2000 számú szabvány 6.3 pontját, valamint a 9004/1982.(Közl. Ért. 16.) KPM-IpM együttes közleményében foglaltakat be kell tartani.

A távközlési és hírközlési kábelek, alépítmények megközelítésekor, keresztezésekor nyíltárkos részműszaki átadást kell tartani. A részműszaki átadásról a távközlési vezetékek üzemeltetői jegyzőkönyvet fognak készíteni.

*Megközelítéskor a következő távolságokat kell tartani:*

A kábel megközelítése kábellel esetben védelem nélkül 1,0 méteres távolságot kell tartani. Ha egyik vezeték védőcsőben ( alépítményben ) van elhelyezve akkor ez a távolság 0,5 méterre csökkenthető. Ha a távközlési vezeték védőcsőben vagy alépítményben van elhelyezve és a tervezett kábelt is védőcsőben helyezik el és a két vezeték közé átlapolással készült választótéglázást helyeznek el akkor a védőtávolság 0,3 méterre csökkenthető. Helyhiány miatt a távközlési vezetéken is elhelyezhető védőcső. Aknák melletti elhaladáskor a keresztezésre vonatkozókat kell betartani. Hivatkozás: MSZ 13207:2000 számú szabvány 6.3.3

*Keresztezéskor a következő távolságokat kell tartani:*

A kábel keresztezése kábellel esetben védelem nélkül 0,5 méteres távolságot kell tartani. Ha a távközlési vezeték védőcsőben vagy alépítményben van elhelyezve és a tervezett kábelt is védőcsőben helyezik el akkor a védőtávolság 0,2 méterre csökkenthető. A védőcső a keresztezett közműn 0,5-0,5 méterre nyúljon túl.

Hivatkozás: MSZ 13207:2000 számú szabvány 6.3.3

Az érintett közmű üzemeltetők az alábbi előírásokat tették:

### T-COM Nyrt. elvárásai:

Távközlési létesítmény megközelítése és keresztezése esetén a Magyar Telekom Nyrt. tulajdonában lévő kábel(ek) védelméről az MSZ 7487/2,3/1980, MSZ 151-1/2000, MSZ151-3/1 988, MSZ151-4/1 989, MSZ 8/2002, MSZ 13207/2000,MSZ11200/2-4/1999, MSZ 17200/5,7/2000, MSZ17200-6/2002, MSZ 17200-8/2003, MSZ EN 17200-9/2005 sz. szabványokban, a 4/1981 (III.11.) KPM-IPM együttes rendeletben és a 2003 évi C. törvényben foglaltak szerint kell gondoskodni.

A nyomvonalkitűzést és szakfelügyeletet a tárgyi létesítmény munkálatainak megkezdése előtt min. 10 nappal korábban meg kell rendelni a Magyar Telekom Nyrt. fentebb leírt területileg illetékes szervezeti egysége(i)től.

A távközlő létesítmény feletti jelölő szalagot egy új, legkevesebb 2 m hosszú, eredetivel azonos feliratozású darabbal pótolnia kell a kivitelezőnek.

A távközlő létesítmények nyomvonalától 2-2 méteren belül csak kézi földmunka végezhető.

Keresztezés esetén kutatóárok óvatos kézi kiásásával kell feltárni a távközlő kábel helyét.

Párhuzamos nyomvonallevezetés esetén - amennyiben a 2 méteres közelségen belülré kerül a nyomvonal 5,0 méterenként (szükség esetén sűrűbben is) kutatóárokkal kell feltárni a Magyar Telekom Nyrt. létesítményét.

A feltárt létesítmények munkaidőn túli őrzéséről, vagy legkevesebb 30 cm-es ideiglenes (kis szemcseméretű) talajtakarásáról a kivitelező köteles gondoskodni. A nyomvonal kitérésénél a keresztezés helyét, a Magyar Telekom Nyrt. tulajdonában lévő kábelek nyomvonalának töréspontjait, ill. a Magyar Telekom Nyrt. létesítményeinek helyét kell megjelölni legalább méterenként feltűnő színű, a földből 50 cm-re kiálló karóval vagy egyéb geodéziai módszerrel. A szükséges karókat és azok leverését a kivitelezőnek kell biztosítania.

Kutatóárok ásására nyomvonalkitűzés esetén is szükség van. A Magyar Telekom Nyrt. tulajdonában lévő földalatti létesítmény /akna, szekrény! fedlapját kinyitni, valamint földalatti létesítménybe lemenni tilos! Alépítményben munkát csak a Magyar Telekom Nyrt. fentebb leírt területileg illetékes szervezeti egysége(i) végezhet(nek).

Munkaterület átadásra a Magyar Telekom Nyrt. fentebb leírt területileg illetékes szervezeti egysége(i)t kell hívni.

A munkálatok időtartama alatt az engedélyezett tervet (melynek tartalmaznia kell az egyeztetési nyilatkozatokat is a bélyegzéssel ellátott rajzokkal) a munkaterületen kell tartani. A kivitelező köteles bármely rongálást/kábelhibát azonnal jelezni a Magyar Telekom Nyrt.-nek a Főügyelet zöldszámán: 06-80/23-13-13. A Magyar Telekom Nyrt. létesítményének estleges sérüléseinek helyreállítási költségei-szakfelügyeletről függetlenül - a kivitelezőt terhelik.

A Magyar Telekom Nyrt.-t érintő munkaterület létesítményeire nyíltárkos résztechnológiai átadás átvételi eljárást kell meghirdetni a Magyar Telekom Nyrt. fentebb leírt területileg illetékes szervezeti egysége(i)nek részvételével, mely eljárásról kell bemutatni a földalatti létesítményeink sérülés mentességét.

### Víz vezetékek megközelítés

A tervezett földkábel megközelít és keresztez víz, szennyví és esőcsatorna vezetéket. A megközelítéskor és keresztezéskor tartandó védőtávolság 0,5 m legyen. Ha ez a távolság nem tartható akkor a megközelítéskor keresztezett vezetéket védőcsőben kell elhelyezni.

A védőcső a megközelített, keresztezett közműn 0,5-0,5 méterre nyúljon túl. A megközelítés mellett a vezetékeken ne legyen 1 méteres vízszintes távolságban csőkötés.

### Érintésvédelem

A tervezett kisfeszültségű hálózaton kialakítandó érintésvédelem módja NULLÁZÁS rendszer melyet az MSZ HD 60364-4-41:2007 számú szabványok előírásai alapján kell kialakítani.

A telepített földelés értékét méréssel kell ellenőrizni az összekötés előtt. A telepített földelések számottevő legyen, maximum 5 Ohm.

A tervezett K16 jelű elosztószekrényeknél rúdföldelés telepítése szükséges.

A kivitelezés befejezése után a hurokellenállás és földelési ellenállás méréseket a tervezett hálózaton el kell végezni. A mérésről jegyzőkönyvet kell készíteni. A földelés minden esetben számottevő földelés legyen.

ZÁRADÉK  
MÓDOSÍTÁSSAL  
MÓDOSÍTÁS NÉLKÜL 6/745-2/2019  
SZÁM ALATT JÓVÁHAGYOM.

### Figyelmeztető feliratok:

A hálózaton az MSZ 453 számú szabvány és a törvény szerinti jelöléseket és figyelmeztető feliratokat el kell helyezni.

A kisfeszültségű elosztószekrény ajtaján a „VIGYÁZZ! 400V ÉLETVESZÉLYES! figyelmeztető feliratú, valamint a szekrény nevét tartalmazó táblát kell felszerelni.

A szekrényben a kábelvégeken és a biztosító sorokon is el kell helyezni a kábelek hovatartozásukat tartalmazó feliratokat.

NAGYKANIZSAI ÉRTÉKELÉSI ÉS JÓVÁHAGYÁSI IRODA  
NAGYKANIZSA, 2019. 06. 28.  
ALÁÍRÁS

A figyelmeztető feliratokat az MSZ 453 számú szabvány szerint jól láthatóan és időtállóan kell elhelyezni.

### Engedélyezés, érintett ingatlanok és igénybevételek, biztonsági övezete

A vezeték tulajdonosa a hálózati engedélyes vezetékjogot kíván szerezni a tervezett vezetékre. A tervezett középfeszültségű vezetékre a 382/2007. (XII. 23.) Kormány rendelet ( a villamosenergia-ipari építésügyi hatósági engedélyezési eljárásokról ) értelmében építési engedély kiadását fogja kérni az illetékes építési hatóságtól.

Az érintett szakhatóságok és ingatlan tulajdonosok névsorát és az igénybevétel nagyságát a tervhez mellékelt terület-kimutatás és vezetékjogi terület-kimutatás és a szakhatósági lista tartalmazza.

Az érintetteket levél útján megkerestük hozzájárulásuk megszerzése miatt. A megkeresését igazoló postai igazolás másolatát a tervhez csatoljuk.

Az érintett ingatlan tulajdonosok névsorát és az igénybevétel nagyságát a tervhez mellékelt terület-kimutatás. Az érintetteket levél útján megkerestük hozzájárulásuk megszerzése miatt. A megkeresését igazoló postai igazolás másolatát a tervhez csatoljuk.

### Biztonsági övezetek terjedelme

A tervezett 0,4kV földkábel biztonsági övezete a 2/2013. (I. 22.) NGM rendelet 6 § (2) bekezdése alapján mindkét oldalon a vezeték szélső pontjától vízszintesen és nyomvonalára merőlegesen mért 1,0 méterre levő függőleges síkokig terjed.

### Záró rendelkezések

A tervezett beruházás megkezdése előtt legalább 15 nappal munkaterület átadást kell tartani melyre minden érintettet meg kell hívni.

A kivitelezés megkezdése előtt legalább 15 nappal az illetékes engedélyező hatóságnak be kell jelenteni a munka kezdetét.

***A kivitelezés során maradéktalanul be kell tartani az egyeztetések során tett szakhatósági és közmű nyilatkozatokban, szakhatósági engedélyekben, üzemeltetői nyilatkozatokban foglaltakat!***

Az üzemeltető vezetékjogot kíván a vezetékre alapítani a **Zala Megyei Kormányhivatal Műszaki Engedélyezési és Fogyasztóvédelmi Főosztály Mérésügyi és Műszaki Biztonsági** által kiadott vezetékjogi engedély alapján. A munkálatok a vezetékjogi engedély birtokában kezdhető meg.

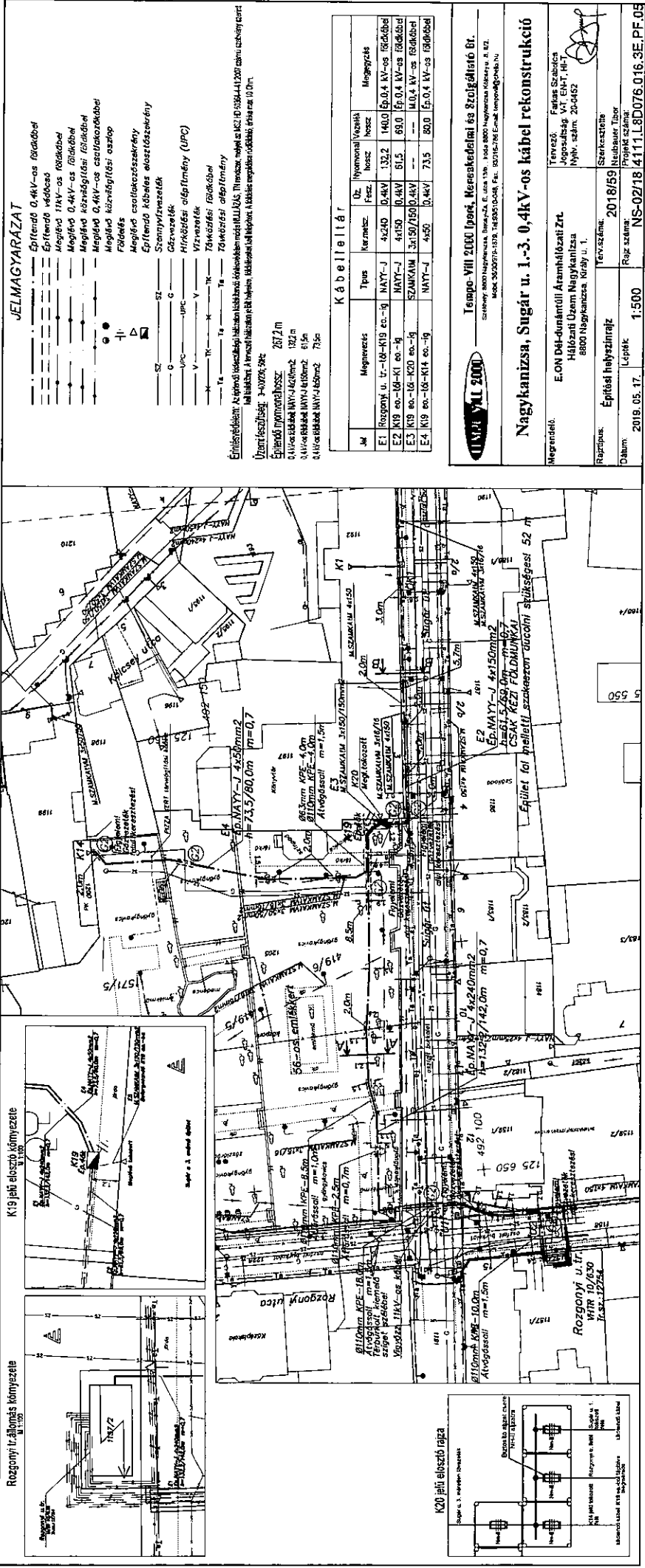
A feszültségmentesítést az E.ON DÉL-DUNÁNTÚLI ÁRAMHÁLÓZATI Zrt. Hálózati Üzem Nagykanizsától kell megrendelni.

Jelen terv a mellékelt tervezői nyilatkozatban felsorolt vonatkozó szabványok, munkavédelmi előírások figyelembevételével készült, melyeket a kivitelezés során is be kell tartani.

Nagykanizsa, 2019. május 17.



.....  
**Farkas Szabolcs magántervező**  
Jogosultság: VE-2,VV-2,VM-2,VA-2,T1A-2,  
T2-2,HK-2, HSZ-2,HTR-2,HV-2  
Nyilvántartási száma: 20-0452



**JELMAGYARAZAT**

- Építendő 0,4kV-os Rákárból
- Építendő védőcső
- Meglévő 11kV-os Rákárból
- Meglévő 0,4kV-os Rákárból
- Meglévő közvilágítási Rákárból
- Meglévő 0,4kV-os csatlakozókábel
- Rákárból
- Meglévő csatlakozószekrény
- Építendő közbélyes elosztószekrény
- Szennyvezetékek
- Gázvezeték
- Hűtőközelítő olajvezeték (UVC)
- Vízvezeték
- Távfűtési Rákárból
- Távfűtési olajvezeték

**Építési feladat:** Az új építendő kábelvezeték kiépítése a K19 és K20 között, a K19 és K20 közötti kábelvezeték kiépítése a K19 és K20 között, a K19 és K20 közötti kábelvezeték kiépítése a K19 és K20 között.

**Újantartás:** 4x150/150 mm<sup>2</sup>  
 Építendő újantartás hossza: 267,2 m  
 0,4kV-os kábel NYVJ 4x150/150 mm<sup>2</sup>: 132,1 m  
 0,4kV-os kábel NYVJ 4x150/150 mm<sup>2</sup>: 61,5 m  
 0,4kV-os kábel NYVJ 4x150/150 mm<sup>2</sup>: 73,6 m

Kábeljelölés		Típus		Keretszám		Dz. (hossz)		Vezetékek (hossz)		Méggyőzés	
Jel	Megnevezés	Typus	Keretszám	Fréz.	Fréz.	hossz	hossz	hossz	hossz	hossz	hossz
E1	Rozgonyi u. 17-18-K19 eo.-ig	NATY-J	4x240	0,4kV	1322	1400	Ep. 0,4 kV-os Rákárból				
E2	K19 eo.-18-K1 eo.-ig	NATY-J	4x150	0,4kV	61,5	69,0	Ep. 0,4 kV-os Rákárból				
E3	K19 eo.-18-K20 eo.-ig	SZAKKANN	3x150/150	0,4kV	---	---	---	---	---	---	
E4	K19 eo.-18-K14 eo.-ig	NATY-J	4x50	0,4kV	73,6	80,0	Ep. 0,4 kV-os Rákárból				

**Téppco-Vill 2000**  
 Széchenyi 8000 Nagykánizsa, Borsod-Abaúj-Zemplén Megye, 4025. sz. utca, 13. sz. házszám  
 Tel.: 36/302974-1318, 343035-0048, Fax: 36/316791 E-mail: tpeppco@tpeppco.hu

**Nagykánizsa, Sugár u. 1-3. 0,4kV-os kábelrekonstrukció**

Megrendelő: E.ON Dél-dunántúli Áramellátó Zrt.  
 Hálózat Üzem Nagykánizsa  
 8000 Nagykánizsa, Kurdy u. 1.

Rajztervező: Szerkesztés: 2018/59  
 Rajzvezető: Rajzvezető: 2018/59  
 Építési helyszínrajz: Lapok száma: 1:500  
 Dátum: 2019. 05. 17. Lapok: 1:500

NS-02/18.411.LB0076.016.3E.PF.05

Nem hiteles tulajdoni lap

Nem hiteles tulajdoni lap

doni lap

Zala Megyei Kormányhivatal Nagykaniizsai Járási Hivatal  
 Nagykaniizsa 8800 Platán sor 2.

Oldal:

Nem hiteles tulajdoni lap - Szemle másolat

Megrendelés szám: 30005/11577/2019

2019.03.12

NAGYKANIIZSA

Szektor : 53

Belterület 1158 helyrajzi szám

8800 NAGYKANIIZSA Rozgonyi utca 1158 HRSZ. "felülvizsgálat alatt"

I. RÉSZ

1. Az ingatlan adatai:

alrészlet adatok művelési ág/kivett megnevezés/	min.o	terület ha m2	kat.t.jöv. k.fill	aloztatás ter. kat. ha m2	ada kat. k.f
--	-------	------------------	----------------------	---------------------------------	--------------------

. Kivett közterület

0	2366	0,00
---	------	------

II. RÉSZ

3. tulajdoni hányad: 1/1

bejegyző határozat, érkezési idő: 35241/1991.08.06  
 jogcím: átszállás  
 jogállás: tulajdonos  
 név: NAGYKANIIZSA MEGYEI JOGÚ VÁROS ÖNKORMÁNYZATA  
 cím: 8800 NAGYKANIIZSA Erzsébet tér 7.  
 törzsszám: 15734446

III. RÉSZ

1. bejegyző határozat, érkezési idő: 31530/2008.01.25

Vezetékjog vázrajz szerinti elhelyezkedésben biztonsági övezetre vonatkozó tilalom.  
 jogosult:  
 név: E.ON DÉL-DUNÁNTÚLI ÁRAMHÁLÓZATI ZÁRTKÖRŰEN MŰKÖDŐ RÉSZVÉNYTÁRSASÁG törzsszám: 107  
 cím : 7626 PÉCS Búza tér 8/A.

2. bejegyző határozat, érkezési idő: 39565/2009.07.06

Vezetékjog vázrajz szerinti elhelyezkedésben biztonsági övezetre vonatkozó tilalom.  
 51 m2 nagyságú területre.  
 jogosult:  
 név: E.ON DÉL-DUNÁNTÚLI ÁRAMHÁLÓZATI ZÁRTKÖRŰEN MŰKÖDŐ RÉSZVÉNYTÁRSASÁG törzsszám: 107  
 cím : 7626 PÉCS Búza tér 8/A.

3. bejegyző határozat, érkezési idő: 35308/2014.04.07

Vezetékjog vázrajz szerinti elhelyezkedésben biztonsági övezetre vonatkozó tilalom.  
 683 m2 nagyságú területre.  
 jogosult:  
 név: E.ON DÉL-DUNÁNTÚLI ÁRAMHÁLÓZATI ZÁRTKÖRŰEN MŰKÖDŐ RÉSZVÉNYTÁRSASÁG törzsszám: 107  
 cím : 7626 PÉCS Búza tér 8/A.

Ez a tulajdoni lap költségvetési szerv részére került kiadásra.

TULAJDONI LAP VÉGE

## Nem hiteles tulajdoni lap

## Nem hiteles tulajdo

Nem hiteles tulajdoni lap

Zala Megyei Kormányhivatal Nagykaniizsai Járási Hivatal  
Nagykaniizsa 8800 Platán sor 2.

Oldal: 1/1

## Nem hiteles tulajdoni lap - Szemle másolat

Megrendelés szám: 30005/21663/2019

2019.05.14

NAGYKANI ZSA

Szektor : 53

Belterület 1191 helyrajzi szám

8800 NAGYKANI ZSA Sugár út 1191 HRSZ. "felülvizsgálat alatt"

## I. RÉSZ

## 1. Az ingatlan adatai:

alrészlet adatok művelési ág/kivett megnevezés/	min.o	terület ha m2	kat.t.jöv. k.fill	alószámla adatok kat.jöv ha m2 k.fill
Kivett közterület	0	1.0612	0.00	

## II. RÉSZ

## 3. tulajdoni hányad: 1/1

bejegyző határozat, érkezési idő: 35241/1991.08.06

jogcím: átszállás

jogállás: tulajdonos

név: NAGYKANI ZSA MEGYEI JOGÚ VÁROS ÖNKORMÁNYZATA

cím: 8800 NAGYKANI ZSA Erzsébet tér 7.

törzsszám: 15734446

## III. RÉSZ

## 1. bejegyző határozat, érkezési idő: 39566/2009.07.06

Vezetékjog vázrajz szerinti elhelyezkedésben biztonsági övezetre vonatkozó tilalom.

29 m2 nagyságú területre.

jogosult:

név: E.ON DÉL-DUNÁNTÚLI ÁRAMHÁLÓZATI ZÁRTKÖRŰEN MŰKÖDŐ RÉSZVÉNYTÁRSASÁG törzsszám: 10732614

cím : 7626 PÉCS Búza tér 8/A.

## 2. bejegyző határozat, érkezési idő: 35173/2014.04.02

Vezetékjog vázrajz szerinti elhelyezkedésben biztonsági övezetre vonatkozó tilalom.

3248 m2 nagyságú területre.

jogosult:

név: E.ON DÉL-DUNÁNTÚLI ÁRAMHÁLÓZATI ZÁRTKÖRŰEN MŰKÖDŐ RÉSZVÉNYTÁRSASÁG törzsszám: 10732614

cím : 7626 PÉCS Búza tér 8/A.

Ez a tulajdoni lap költségvetési szerv részére került kiadásra.

TULAJDONI LAP VÉGE

Nem hiteles tulajdoni lap

lajdoni lap



Nem hiteles tulajdoni lap

Nem hiteles tulajdoni lap

Nem hiteles tula

Nem hiteles tulajdoni lap

Zala Megyei Kormányhivatal Nagykánizsai Járási Hivatal  
Nagykánizsa 8800 Platán sor 2.

Oldal: 1/2

Nem hiteles tulajdoni lap - Szemle másolat

Megrendelés szám:30005/7628/2020

2020.02.20

NAGYKANIZSA

Szektor : 51

Belterület 1205 helyrajzi szám

8800 NAGYKANIZSA Sugár út 5.

I. RÉSZ

1. Az ingatlan adatai:

alrészlet adatok

művelési ág/kivett megnevezés/

min.o

terület kat.t.jöv. alrészlet adatok

ha m2 k.fill. ha m2 kat.jöv

ha m2 k.fill

. Kivett közpark (56-os emlékkert) és Medgyaszai ház

0

8631

1000

2. bejegyző határozat: 44202/2003.09.30

Műemlék

3. bejegyző határozat: 42339/2014.09.29

Az ingatlan területe területszámítási hiba kijavítása folytán változott.

4. bejegyző határozat: 43523/2015.11.17

Az ingatlan területe telekalakítás folytán változott

5. bejegyző határozat: 43523/2015.11.17

Terheli a NAGYKANIZSA Belterület 1200 HRSZ-t illető Úthozalmi jog

II. RÉSZ

4. tulajdoni hányad: 1/1

bejegyző határozat, érkezési idő: 31905/1994.05.23

jogcím: felszámolás

jogállás: tulajdonos

név: NAGYKANIZSA MEGYEI JOGÚ VÁROS ÖNKORMÁNYZATA

cím: 8800 NAGYKANIZSA Erzsébet tér 7.

törzsszám: 15734446

III. RÉSZ

3. bejegyző határozat, érkezési idő: 37041/2008.04.17

Önálló szöveges bejegyzés ingatlan átminősítése.

5. bejegyző határozat, érkezési idő: 35650/2014.04.08

Vezetékjog vázrajz szerinti elhelyezkedésben biztonsági övezetre vonatkozó tilalom.

2 m2 nagyságú területe.

jogosult:

név: E.ON DÉL-DUNÁNTÚLI ÁRAMHÁLÓZATI ZÁRTKÖRŰEN MŰKÖDŐ RÉSZVÉNYTÁRSASÁG törzsszám: 10732614

cím : 7626 PÉCS-BŰZÁ tér 8/A.

Folytatás a következő lapon

Nem hiteles tulajdoni lap

Nem hiteles tulajdoni lap

Nem hiteles tulajdoni lap

Nem hiteles tulajdoni lap

Nem hiteles tula

Nem hiteles tulajdoni lap

Zala Megyei Kormányhivatal Nagykánizsai Járási Hivatal  
Nagykánizsa 8800 Platán sor 2.

Oldal: 2/2

Nem hiteles tulajdoni lap - Szemle másolat

Megrendelés szám:30005/7628/2020

2020.02.20

NAGYKANIZSA

Szektor : 64

Belterület 1205 helyrajzi szám

Folytatás az előző lapról  
III. RÉSZ

7. bejegyző határozat, érkezési idő: 43523/2015.11.17  
eredeti határozat: 39568/2009.07.06  
Vezetékjog vázrajz szerinti elhelyezkedésben biztonsági övezetre vonatkozó tilalom.  
385 m<sup>2</sup> nagyságú területre.  
jogosult:  
név: E.ON DÉL-DUNÁNTÚLI ÁRAMHÁLÓZATI ZÁRTKÖRŰEN MŰKÖDŐ RÉSZVÉNYTÁRSASÁG törzsszám: 10732614  
cím : 7626 PÉCS Búza tér 8/A.
8. bejegyző határozat, érkezési idő: 43523/2015.11.17  
eredeti határozat: 35173/2014.04.02  
Vezetékjog vázrajz szerinti elhelyezkedésben biztonsági övezetre vonatkozó tilalom.  
549 m<sup>2</sup> nagyságú területre.  
jogosult:  
név: E.ON DÉL-DUNÁNTÚLI ÁRAMHÁLÓZATI ZÁRTKÖRŰEN MŰKÖDŐ RÉSZVÉNYTÁRSASÁG törzsszám: 10732614  
cím : 7626 PÉCS Búza tér 8/A.
9. bejegyző határozat, érkezési idő: 43355/2019.11.11  
Felmérési, térképezési és területazámítási hiba kijavítására irányuló eljárás megindítása  
A 627/2019. számú tényfeljegyzési kérelem alapján.  
jogosult:  
név: ZALA MEGYEI KORMÁNYHIVATAL NAGYKANIZSAI JÁRÁSI HIVATAL FÖLDHIVATALI OSZTÁLY  
cím : 9800 NAGYKANIZSA Platán sor 2.
10. bejegyző határozat, érkezési idő: 44646/2019.12.06  
Vezetékjog vázrajz szerinti elhelyezkedésben biztonsági övezetre vonatkozó tilalom.  
A ZA-04B/MB/00656-11/2019. sz. hatósági határozat alapján a 486/2019. záradékszámú változási  
vázrajzon és terület-kimutatáson feltüntetett 0,4 kV közcélú villamos hálózat vezeték és  
biztonsági övezete által érintett 269 m<sup>2</sup> területére.  
jogosult:  
név: E.ON DÉL-DUNÁNTÚLI ÁRAMHÁLÓZATI ZÁRTKÖRŰEN MŰKÖDŐ RÉSZVÉNYTÁRSASÁG törzsszám: 10732614  
cím : 7626 PÉCS Búza tér 8/A.
11. bejegyző határozat, érkezési idő: 31619/2020.02.07  
Önálló szöveges bejegyzés NAGYKANIZSA MEGYEI JOGÚ VÁROS ÖNKORMÁNYZATA (9800 NAGYKANIZSA,  
Erzsébet tér 7.) fellebbezése a 627/2019. sz. határozat ellen.

Ez a tulajdoni lap költségvetési szerv részére került kiadásra.

TULAJDONI LAP VÉGE

Nem hiteles tulajdoni lap

Zala Megyei Kormányhivatal Nagykanizsai Járási Hivatal  
Nagykanizsa 8800 Platán sor 2.

Oldal:

## Nem hiteles tulajdoni lap - Szemle másolat

Megrendelés szám: 30005/11579/2019

2019.03.12

NAGYKANIZSA

Szektor : 53

Belterület 1159/2 helyrajzi szám

8800 NAGYKANIZSA Sugár út 12/A. "felülvizsgálat alatt"

## I. RÉSZ

1. Az ingatlan adatai:

alrészlet adatok	terület	kat.t.jöv.	alóérték	ada
művelési ág/kivett megnevezés/	min.o	ha m2	k.fill	ter. kat.
				ha m2 k.f

. Kivett lakóház, udvar, gazdasági épület, garázs

0 846 0/00

3. bejegyző határozat: 37211/1994.11.07

Illetli a NAGYKANIZSA Belterület 1159/1 HRSZ-t terhelő útszolgalmi

## II. RÉSZ

1. tulajdoni hányad: 1/1

bejegyző határozat, érkezési idő: 35241/1991.08.06

jogcím: átszállás

jogállás: tulajdonos

név: NAGYKANIZSA MEGYEI JOGÚ VÁROS ÖNKORMÁNYZATA

cím: 8800 NAGYKANIZSA Erzsébet tér 7.

törzsszám: 15734446

## III. RÉSZ

1. bejegyző határozat, érkezési idő: 37211/1994.11.07

Önálló szöveges bejegyzés átjegyezve az 1159 helyrajzi számról.

2. bejegyző határozat, érkezési idő: 39564/2009.07.06

Vezetékjog vázrajz szerinti elhelyezkedésben biztonsági övezetre vonatkozó tilalom.  
1 m2 nagyságú területre.

jogosult:

név: E.ON DÉL-DUNÁNTÚLI ÁRAMHÁLÓZATI ZÁRTKÖRŰEN MŰKÖDŐ RÉSZVÉNYTÁRSASÁG törzsszám: 107

cím : 7626 PÉCS Búza tér 8/A.

3. bejegyző határozat, érkezési idő: 35174/2014.04.02

Vezetékjog vázrajz szerinti elhelyezkedésben biztonsági övezetre vonatkozó tilalom.  
26 m2 területre.

jogosult:

név: E.ON DÉL-DUNÁNTÚLI ÁRAMHÁLÓZATI ZÁRTKÖRŰEN MŰKÖDŐ RÉSZVÉNYTÁRSASÁG törzsszám: 107

cím : 7626 PÉCS Búza tér 8/A.

Ez a tulajdoni lap költségvetési szerv részére került kiadásra.

TULAJDONI LAP VÉGE